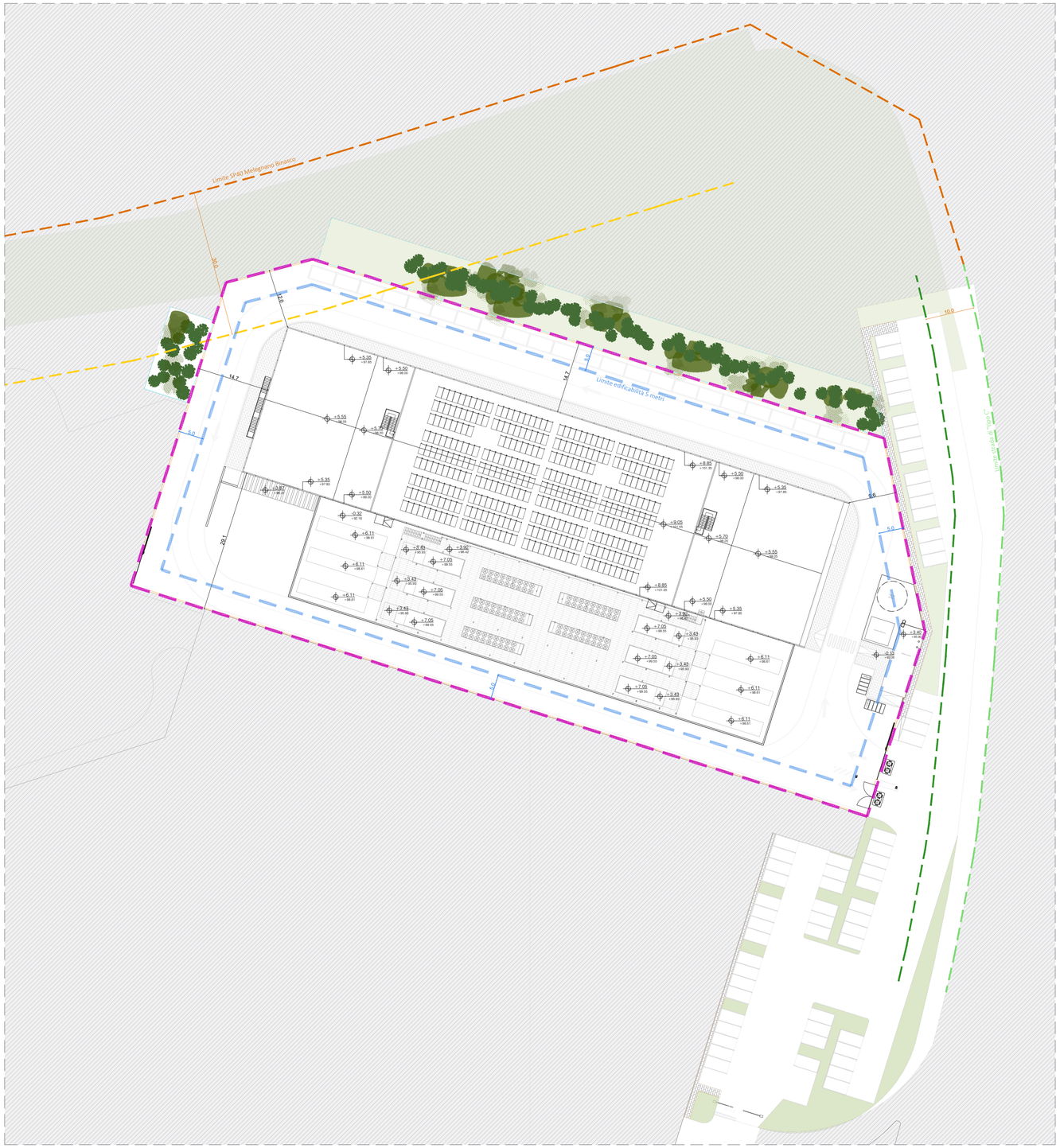

PLANIMETRIA GENERALE
Scala 1:500

Distanze dai confini Progetto MIL08B

- Perimetro confine area MIL08B
  [*Art. 6 N.T.A.= distanza di M 5 dal confine di proprietà*]
- Fascia di rispetto stradale
  [*Art. 9 N.T.A.= distanza di M 30 dall'esterno della carreggiata della strada SP40*]
- Limite SP40 Melegnano - Binasco
- Fascia di rispetto stradale
  [*Art. 81, comma 3 N.T.A.= distanza di M 10 dall'esterno della carreggiata di strade di "tipo C"*]
- Limite strada "tipo C" oggetto OOUU Piano Attuativo
- Limite edificabilità - 5 metri

KEYPLAN

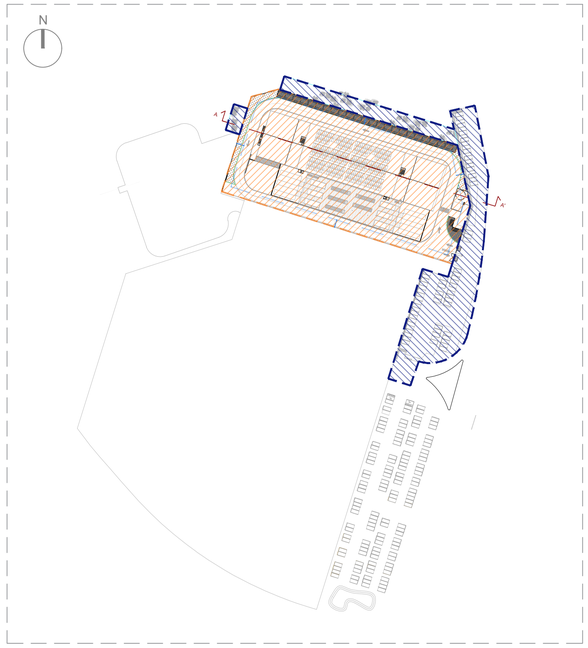

AREA MIL08B

AREE ESTERNE

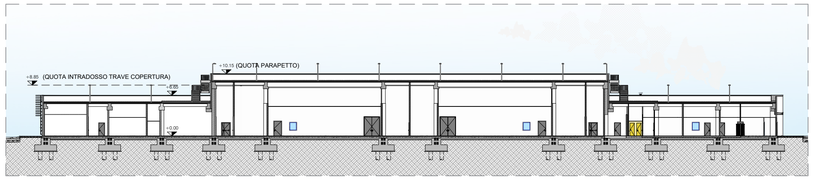

SEZIONE A-A'
Scala 1:500

Altezze Progetto MIL08B

Altezza massima [*Art.13 N.T.A.: H. max.= 10 M*]	M 8,85 (quota intradosso trave copertura)

N°	Data	Revision
00	16/12/2024	FIRST EMISSION
01	03/02/2025	REVISION
02		
03		
04		
05		
06		

COMMITTENTE / CUSTOMER:

Stack Emea - Italy S.p.A.
Via Marche, 8/10
Siziano (PV)

PROGETTAZIONE E PERMISSISTICA / DESIGN AND PERMITTS

IRR Engineering S.r.l.
Sede Legale e amministrativa
Via Mecenate 90 - 20138 Milano (MI)
e-mail: info@irrengineering.it

GENERAL CONTRACTOR:

N

KEY PLAN

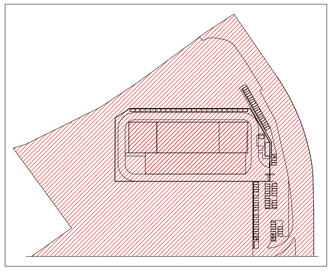

PROGETTO / PROJECT:
Stack data center
MIL08B

LIVELLO PROGETTAZIONE / DESIGN LEVEL
RIBA 3 Design & Build

TITOLO/DESCRIPTION:
ANALISI URBANISTICA
VERIFICHE DISTANZE DAI CONFINI E ALTEZZE

DISEGNATO DA: DRAWN BY:	CONTR. DA: CHECKED BY:	APPROVATO DA: APPROVED BY:
RML	LNG	RZZ

DATA/DATE:	SCALA/SCALE:
16/12/2024	1:500

NOME FILE/FILENAME:

COMESSA/JOB:	FORMATO/SHEET:
24-508	A1

TAVOLA/DRAWING:
MIL08B-IRR-ZZ-00-DG-A-10004
STATUS CODE: S4